

Untervazer Burgenverein Untervaz


Texte zur Dorfgeschichte von Untervaz



2023

Wandern im Kreis Fünf Dörfer

Email: dorfgeschichte@burgenverein-untervaz.ch. Weitere Texte zur Dorfgeschichte sind im Internet unter <http://www.burgenverein-untervaz.ch/dorfgeschichte> erhältlich. Beilagen der Jahresberichte „Anno Domini“ unter <http://www.burgenverein-untervaz.ch/annodomini>.





LIEBE WANDERIN LIEBER WANDERER

Seit jeher steht der Frühling für Neuanfang, Erwachen der Natur und Hoffnung. Die traumhaften frischgrünen Landschaften mit betörender Blütenpracht haben schon so manchen Maler dazu inspiriert, das Naturerlebnis mit Pinsel und Farbe auf die Leinwand zu bringen. Ferdinand Hodler zum Beispiel fand am Berner Oberland besonderen Gefallen und schuf dort einige Meisterwerke, was die Gedenkstätte oberhalb von Leissigen bekundet. Der Blick von der Meielisalp über den Thunersee ist auch heute noch überzeugend. Machen Sie sich mit unserem Wandertipp selbst ein Bild! Wer wissen möchte, was es mit dem Ahorn im Wappen der Gemeinde Iséables auf sich hat, dem sei eine Reise ins Unterwallis ans Herz gelegt. Und wieso nicht noch gleich einen Abstecher nach Genf unternehmen? Ja, der Stadtkanton unterhält tatsächlich 345 Kilometer Wanderwege! Durchstreifen Sie ausgehend

vom westlichsten Bahnhof der Schweiz zwei hübsche Naturschutzgebiete, und beobachten Sie mit dem Fernglas seltene Vögel wie die Zwergdommel.

Auch in dieser Ausgabe des Frühlingswanderführers wurden alle Vorschläge von Mitarbeitenden des Dachverbands Schweizer Wanderwege rekonstruiert und die Texte dazu mit Hingabe verfasst. Als Wanderprofis kennen sie versteckte Perlen abseits der viel begangenen Routen – genau das Richtige, um dem Alltagstrubel zu entfliehen.

Wo auch immer Sie die nächste Wanderung hinführen mag: Wir wünschen Ihnen jede Menge entdeckungsreiche, unvergessliche Momente und ein erfüllendes Wanderjahr.



SIMON STADLER
Vizepräsident Schweizer Wanderwege
Nationalrat

WANDERUNG NR. 10/2061/GR — 2023



Auf der Wanderung hat man immer einen wunderbaren Weitblick ins Rheintal. Bild: Loïc von Matt

DURCH WÄLDER UND REBBERGE IM KREIS FÜNF DÖRFER

Diese beschauliche Wanderung ist ideal als Einstieg in die Wandersaison nach dem Winter. Der Weg führt durch Wälder und Rebberge im Kreis Fünf Dörfer, wie die historisch gewachsene Region südlich der Bündner Herrschaft genannt wird.

Start der Wanderung ist die Bushaltestelle Gargällis in Trimmis. Von hier geht der Weg die ersten Meter der Strasse entlang, bevor man bei Chlei Rüfi abzweigt und an Kirschbäumen und Feldern vorbeiwandert. Nach leichtem Anstieg bietet sich ein schöner Blick zurück auf das Tal und den Haldensteiner Calanda. Von nun an wechseln sich Wald und Wiese ab, und man läuft angenehm abwechselnd im Halbschatten oder an der Sonne. Nach einem kurzen Anstieg vom Dunkel Töbeli zur Chessirüfi befindet man sich bereits auf dem höchsten Punkt der Wanderung.

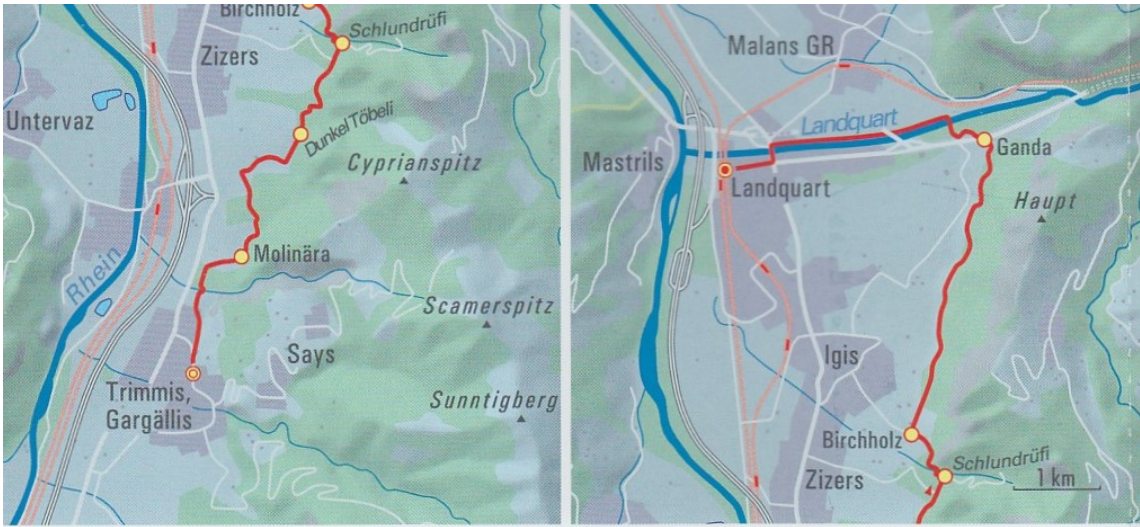
Bei Birchholz verlässt man den Wald wieder, und es bietet sich ein schöner Blick auf das Rheintal und das Dorf Igis. Beim ehemaligen Wasserschloss Marschlins lohnt sich ein Halt, um die Szenerie auf sich wirken zu lassen und die Beine zu strecken.

Bei Ganda bietet sich ein Spielplatz mit Grillstelle für ein Picknick an. Ausgeruht unterquert man schliesslich die Prättigauerstrasse, biegt dem Wasser folgend nach links ab, um auf der revitalisierten Böschung der Landquart die letzten Meter der Wanderung zu gehen.

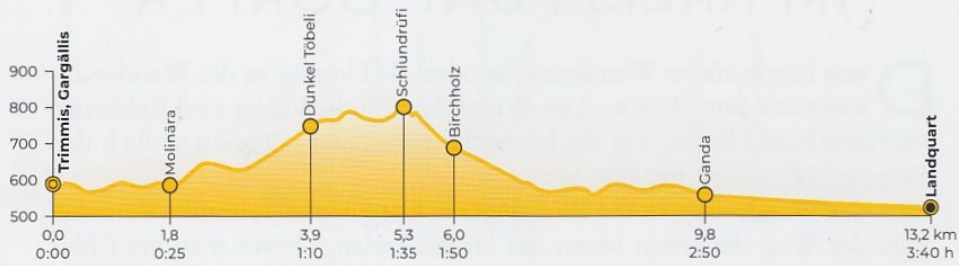
LOÏC VON MATT

Erreichbar ist «Trimmis, Gargällis» mit dem Postauto von Landquart aus.

Restaurant Pizzeria Ganda, 081 559 06 60, RISTORANTEGANDA.CH



ENTSPANNTE WANDERUNG IM ALPENRHEIN



●	TRIMMIS, GARGÄLLIS	0 h 00 min			
●	MOLINÄRA	0 h 25 min	0:25		
●	DUNKEL TÖBELI	1 h 10 min	0:45		
●	SCHLUNDRÜFI	1 h 35 min	0:25		
●	BIRCHHOLZ	1 h 50 min	0:15		
●	GANDA	2 h 50 min	1:00		
●	LANDQUART	3 h 40 min	0:50		

SCHWEIZER-WANDERWEGE.CH

KARTE ÖFFNEN



Dauer / Distanz **3 h 40 min / 13,2 km** Aufstieg / Abstieg **385 m / 450 m** Wegkategorie **MITTEL** Schwierigkeit Körperliche Anforderung **MITTEL**





RAMISGUMMEN (BE)

VERBAND SCHWEIZER WANDERWEGE

Ein Wanderwegnetz von über 65 000 Kilometern verbindet die schönsten Landschaften der Schweiz. Dieses weltweit einzigartige Angebot gehört zu den Erfolgen des Verbands Schweizer Wanderwege mit seinen 26 kantonalen Wanderweg-Organisationen. Seit 1934 setzen wir uns für attraktive, sichere und einheitlich signalisierte Wanderwege ein. Zu unserer Arbeit gehören die Planung und die Qualitätssicherung der Wanderweginfrastruktur sowie die Information und Inspiration eines breiten Publikums mit Wandervorschlägen, Events und verschiedenen Publikationen. So fördern wir das Wandern als naturnahe Freizeitbeschäftigung und als Beitrag zur Gesundheitsvorsorge. Diese Leistungen können wir dank dem Engagement von 1500 Freiwilligen sowie der finanziellen Unterstützung von Gönnern, Mitgliedern und Firmen erbringen.

SPENDENKONTO

Schweizer Wanderwege, 3007 Bern
PC 40-14552-5, IBAN CH48 0900 0000 4001 4552 5



Der Druck dieser Broschüre wurde unterstützt durch:

die Mobiliar

DIE POST

gedruckt in der
schweiz



KONTAKT

Schweizer Wanderwege
Monbijoustrasse 61, 3007 Bern
T 031 370 10 20, info@schweizer-wanderwege.ch

SCHWEIZER-WANDERWEGE.CH